



Penne d' Agenais



Tulipe sauvage

Tulipa sylvestris L.

Floraison: mars

Cette belle fleur n'est pas rare dans notre département, généralement dans nos fossés et talus de bord de route. En colonies parfois importantes et étendues, elle se reconnaît facilement à sa superbe couleur jaune.

Taille plante : 15 à 30 cm

Type de milieu : culture, vigne, fossé

Présence : assez commune

Statut : protection nationale



Allons



Violette lactée

Viola lactea Sm.

Floraison: avril à juin

Cantonnée à l'ouest de la France, elle est beaucoup plus rare que sa cousine, la violette odorante. Acidophile, on la trouvera dans la partie Landaise de notre département en compagnie de la Siméthris de Mattiazzi.

Taille plante : 5 à 15 cm
Présence : assez rare



*Balades botaniques
& nature*

AVERTISSEMENTS :

Les balades proposées dans ce guide utilisent pour la plupart des chemins communaux mais peuvent aussi longer ou traverser des terrains privés.

Respectez les lieux, n'entrez pas dans des zones clôturées, surtout s'il y a des animaux et, bien entendu...

NE CUEILLEZ PAS LES FLEURS!

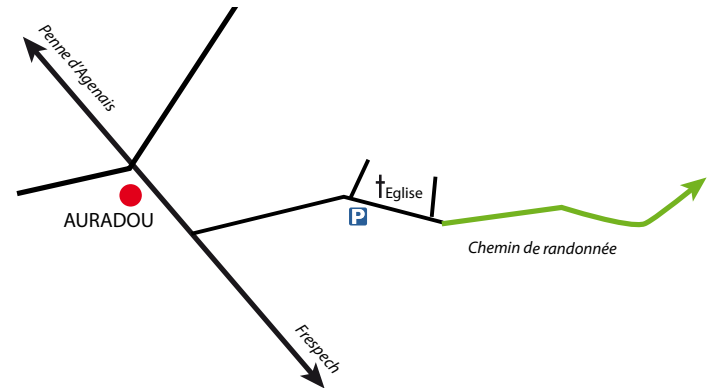
Le sentier d'Auradou

Entre Hautefage-la-Tour et Penne-d'Agenais, le village d'Auradou est situé au pied d'un pech, lui-même traversé par un sentier.

Vous vous gardez sur le parking du cimetière du vieux village, et vous montez en face dans le chemin de randonnée. Dès le départ vous apercevrez l'aristoloche à feuilles rondes, puis vous traverserez une petite forêt bordée de champs (glaïeul d'Italie) et de prairies de fauches fleuries de nombreuses orchidées.



Entrée de la ballade (coordonnées GPS) :
44°20'02.9"N 0°48'55.0"E



Plantes rencontrées :

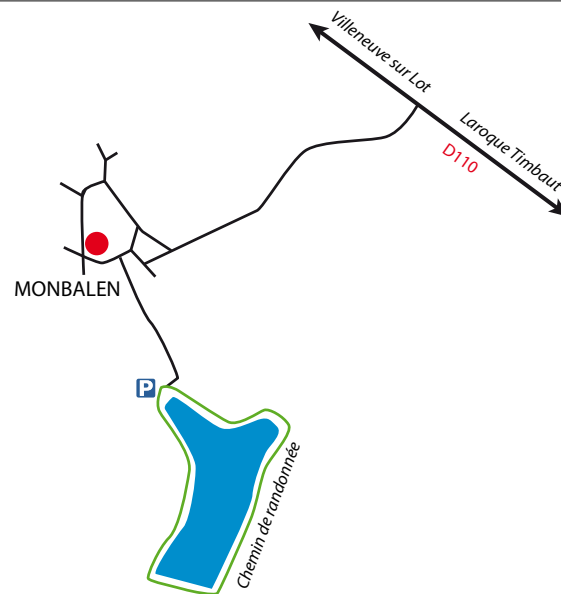
- Aristolochie à feuilles rondes
- Céphalanthère à longues feuilles
- Céphalanthère rouge
- Cupidone bleue
- Glaïeul d'Italie
- Muscari négligé
- Orpin de Nice
- Sérapias à labelle allongé

Le lac de Monbalen

À la sortie de Villeneuve-sur-Lot, en direction d'Agen, vous trouverez le lac de Monbalen en contrebas du vieux village. Un chemin permet d'en faire le tour complet. L'œil averti observera une flore riche et variée. De nombreuses libellules apprécient ce plan d'eau dont le rare et protégé Gomphe de Graslin.



Entrée de la ballade (coordonnées GPS) :
44°18'12.6"N 0°43'42.4"E



Plantes rencontrées :

- Céphalanthère à longues feuilles
- Céphalanthère rouge
- Céphalanthère blanchâtre
- Orchis militaire
- Orpin de Nice
- Spiranthe d'Automne

Le chemin de Verdus

À la sortie de Tournon-d'Agenais, ce chemin de randonnée traverse une forêt et longe le ruisseau de Labarre.

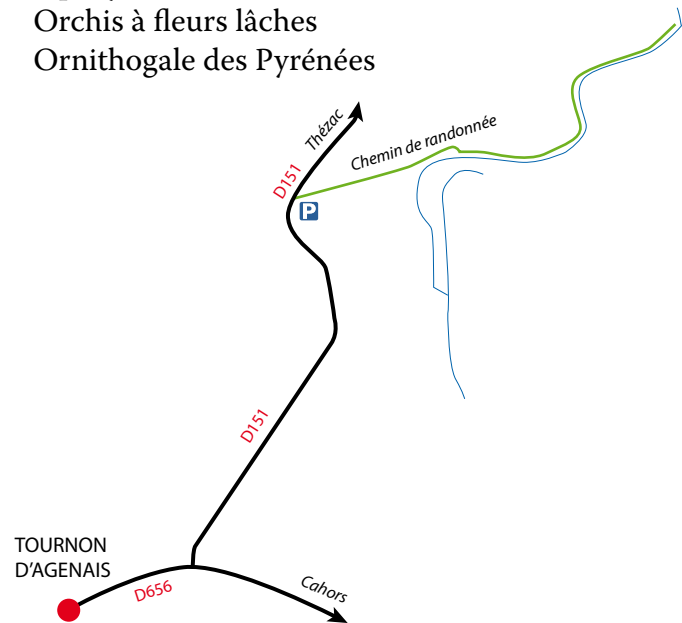
Vous trouverez tout le long une diversité de plantes assez remarquable. Sur un sentier facile d'accès, vous vous promènerez dans une vallée verdoyante, bordée d'une grande prairie humide.



Entrée de la ballade (coordonnées GPS) :
44°24'41.8"N 1°00'34.3"E

Plantes rencontrées :

Centaurée des montagnes
Céphalanthère à longues feuilles
Doronic à feuilles cordées
Glaïeul d'Italie
Ophrys bécasse
Orchis à fleurs lâches
Ornithogale des Pyrénées



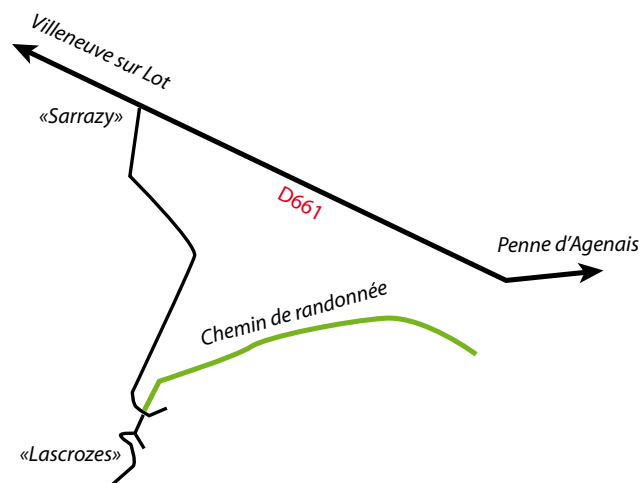
Le pech de Roger

Sur les hauteurs de Villeneuve-sur-Lot, le pech de Roger combine coteau calcaire, prairie de fauche et forêt, disposant ainsi d'une variété de flore unique en Lot-&-Garonne.

En empruntant le sentier, n'hésitez pas à explorer les alentours où vous rencontrerez à loisir un grand nombre d'orchidées et de plantes rares ou protégées.



Entrée du parcours (coordonnées GPS) :
44°22'20.1"N - 0°46'05.0"E



Plantes rencontrées :

- Centaurée pomme de pin
- Coronille queue-de-scorpion
- Cupidone bleue
- Epipactis à large feuille
- Hellébore fétide
- Muscari négligé
- Ophrys jaune
- Spiranthe d'automne